

UAB "Inreal GEO"

**NEKILNOJAMOJO DAIKTO
KADASTRINI MATAVIM BYLA**

Tomas: 1

Nekilnojamojo turto objektas: Inžinerinis statinys

Registro Nr.: 44/3759438 (Statiniai)

Adresas: Šalčinink r. sav. Eišiški m.

Lap skaičius: 9

Tomo Nr. 1
Registro 44/3759438

BYLOS TOMO VIDAUS APYRAŠAS

Eil. Nr.	Dokumento pavadinimas	Dokumento		Lap skai .	Bylos lap numeriai	Pastabos
		Nr.	Data			
1	Statinio planas "STATINI IŠD STYMO PLANAS"	1	2025-10-16	3	1-3	
2	KELIO / GATV S IR JO SUD TINI DALI KADASTRO DUOMENYS 1K FORMA	2	2025-10-16	1	4	
3	KELIO / GATV S IR JO SUD TINI DALI VER I NUSTATYMAS 2K FORMA	3	2025-10-16	1	5	
4	KELIO / GATV S VAŽIUOJAMOSIOS DALIES IR ŽEM S SANKASOS KADASTRO DUOMENYS 3K FORMA	4	2025-10-16	1	6	
5	KELIO / GATV S SANKRYŽ , TILT , VIADUK , ESTAKAD , PRALAIID , AUTOBUS SUSTOJIMO IR POILSIO AIKŠTELI , ŠVIESOFOR , KELIO ORO S LYG STEB JIMO IR TRANSPORTO APSKAITOS RENGINI KADASTRO DUOMENYS 4K FORMA	5	2025-10-16	2	7-8	

Vidaus apyrašo lap 8

Geodezijos inžinier Deimant Meškelyt

ELEKTRONINIO DOKUMENTO METADUOMENYS

I. Dokumento pavadinimas (antraštė) Kadastro duomenys XML formatu

II. Dokumento sudarytojas (-ai)

Deimantė Meškelytė, Vilnius, Žalgirio g. 92-410

III. Dokumento registracijos data ir numeris 2025-10-22 14:12:09, Nr. 1184409063

IV. Pasirašymas

Parašo paskirtis: pasirašymas

Parašą sukūrusio asmens vardas, pavardė ir pareigos Deimantė Meškelytė, Geodezijos inžinierė, UAB "Inreal GEO"

Sertifikatas išduotas: Deimantė Meškelytė

Parašo sukūrimo data ir laikas: 2025-10-22 14:12:09

Parašo formatas: XAdES-BASELINE-T

Laiko žymoje nurodytas laikas: 2025-10-22 14:12:46

Informacija apie sertifikavimo paslaugų teikėją: RCSC IssuingCA-2

Sertifikato galiojimo laikas 2024-10-21 10:00:29 – 2029-10-20 10:00:29

Parašo paskirtis: suderinimas

Parašą sukūrusio asmens vardas, pavardė ir pareigos Džineta Grigaliauskienė, Vyresnioji kadastro specialistė, Valstybės įmonė Registrų centras

Sertifikatas išduotas: Džineta Grigaliauskienė

Parašo sukūrimo data ir laikas: 2025-10-22 16:15:49

Parašo formatas: XAdES-BASELINE-T

Laiko žymoje nurodytas laikas: 2025-10-22 16:15:52

Informacija apie sertifikavimo paslaugų teikėją: RCSC IssuingCA

Sertifikato galiojimo laikas 2023-11-24 09:20:32 – 2025-11-23 09:20:32

V. Pagrindinio dokumento priedų skaičius – 0

VI. Pagrindinio dokumento pridedamų dokumentų skaičius – 0

VII. Pridedami dokumentai: nėra priedų

VIII. Dokumento specifikacijos identifikavimo žymuo ADOC-V1.0

IX. Programinės įrangos, kuria naudojantis sudarytas elektroninis dokumentas, pavadinimas
RC-DSS

X. Elektroninio dokumento grupė BeDOC

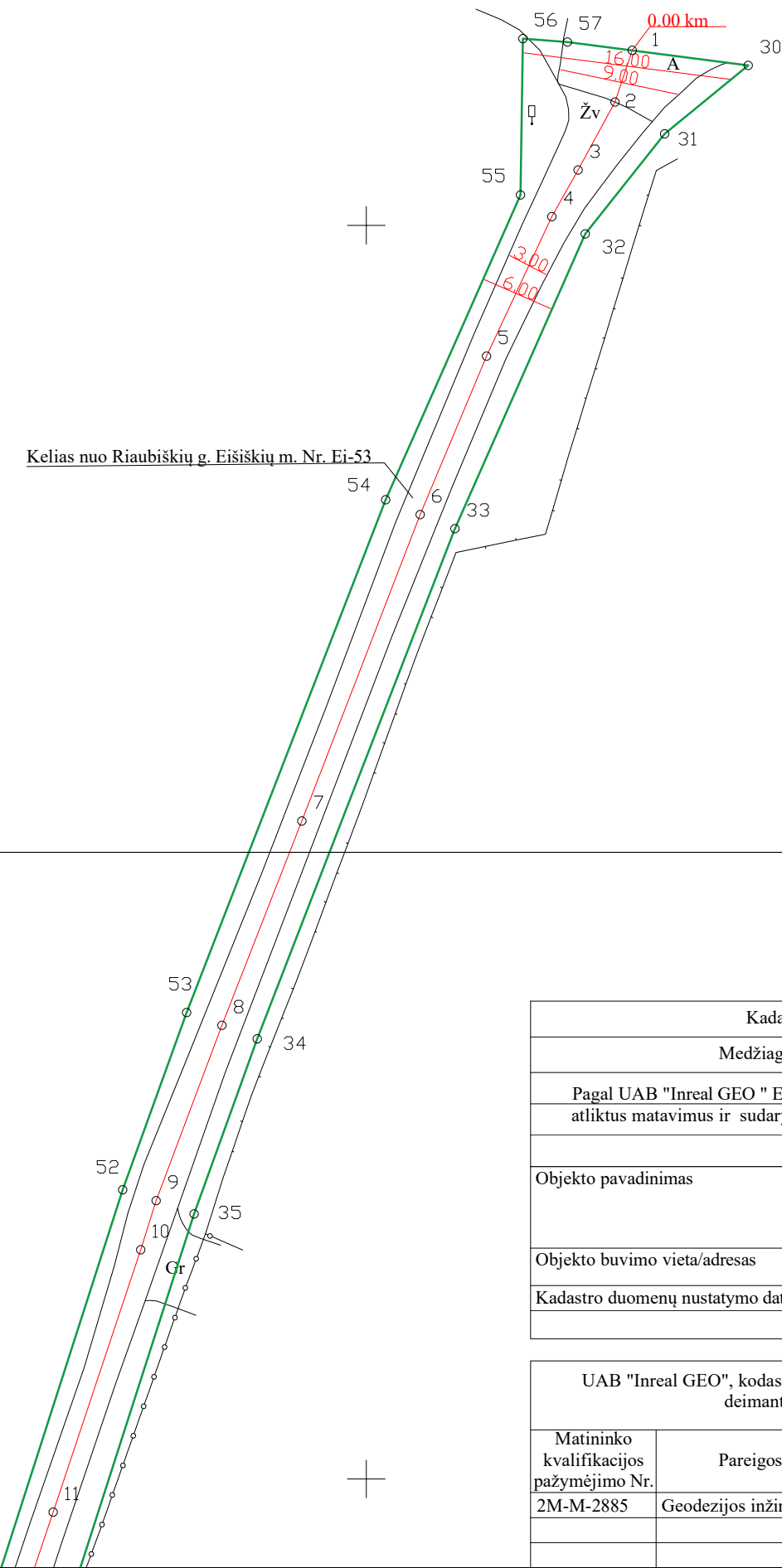
XI. Informacija apie elektroninio (-ių) parašo (-ų) tikrinimą (tikrinimo data)

Visi dokumente esantys elektroniniai parašai galioja (2025-10-23 07:42:18)

XII. Papildomi metaduomenys

Nuorašą suformavo D.Meškelytė, 2025-10-23 07:42:18 RC-DSS

KELIO PLANAS
M1:500



Kadastro duomenims nustatyti naudota medžiaga	
Medžiagos pavadinimas	Medžiagos parengimo data
Pagal UAB "Inreal GEO " Edvin Dubrovskij kval. Nr. 1GKV-1775 atliktus matavimus ir sudarytą situacijos brėžinį.	2025-10-08
Objekto pavadinimas	Kėlias nuo Riaubiškių g. Eišiškių m.
Objekto buvimo vieta/adresas	Šalčininkų r. sav. Eišiškių m.
Kadastro duomenų nustatymo data	2025-10-16

UAB "Inreal GEO", kodas: 302604810, adresas: Vilnius, Žalgirio g. 94 el. pašto adresas (-ai): deimante.inrealgeo@gmail.com, tel.: + 370 623 032 46			
Matininko kvalifikacijos pažymėjimo Nr.	Pareigos	Vardas ir pavardė	Data
2M-M-2885	Geodezijos inžinierė	DEIMANTĖ MEŠKELYTĖ	2025-10-16

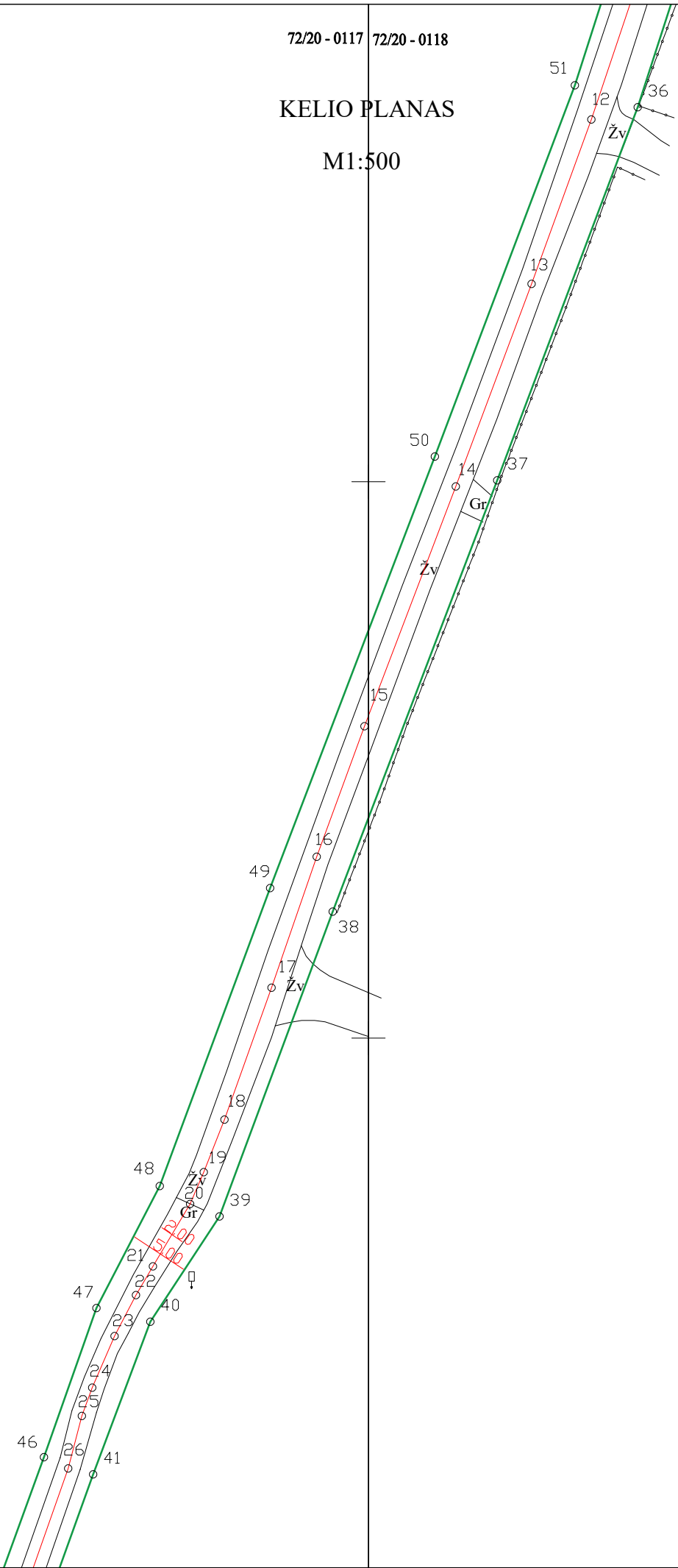


1184409139

72/20 - 0117 72/20 - 0118

KELIO PLANAS

M1:500



564200
56003650

564200
56003600

564300
56003650



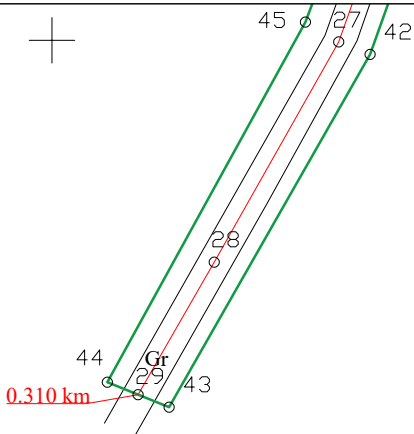
Kadastro duomenims nustatyti naudota medžiaga	
Medžiagos pavadinimas	Medžiagos parengimo data
Pagal UAB "Inreal GEO " Edvin Dubrovskij kval. Nr. 1GKV-1775 atliktus matavimus ir sudarytą situacijos brėžinį.	2025-10-08
Objekto pavadinimas	Kelias nuo Riaubiškių g. Eišiškių m.
Objekto buvimo vieta/adresas	Šalčininkų r. sav. Eišiškių m.
Kadastro duomenų nustatymo data	2025-10-16

UAB "Inreal GEO", kodas: 302604810, adresas: Vilnius, Žalgirio g. 94 el. pašto adresas (-ai): deimante.inrealgeo@gmail.com, tel.: + 370 623 032 46			
Matininko kvalifikacijos pažymėjimo Nr.	Pareigos	Vardas ir pavardė	Data
2M-M-2885	Geodezijos inžinierė	DEIMANTĖ MEŠKELYTĖ	2025-10-16



1184409139

KELIO PLANAS
M1:500



72/20 - 0117 72/20 - 0118

72/20 - 0137 72/20 - 0138

Kadastro duomenims nustatyti naudota medžiaga	
Medžiagos pavadinimas	Medžiagos parengimo data
Pagal UAB "Inreal GEO " Edvin Dubrovskij kval. Nr. 1GKV-1775 atliktus matavimus ir sudarytą situacijos brėžinį.	2025-10-08
Objekto pavadinimas	Kelias nuo Riaubiškių g. Eišiškių m.
Objekto buvimo vieta/adresas	Šalčininkų r. sav. Eišiškių m.
Kadastro duomenų nustatymo data	2025-10-16

UAB "Inreal GEO", kodas: 302604810, adresas: Vilnius, Žalgirio g. 94 el. pašto adresas (-ai): deimante.inrealgeo@gmail.com, tel.: + 370 623 032 46			
Matininko kvalifikacijos pažymėjimo Nr.	Pareigos	Vardas ir pavardė	Data
2M-M-2885	Geodezijos inžinierė	DEIMANTĖ MEŠKELYTĖ	2025-10-16



1184409139

KOORDINAVIMO ŽINIARAŠTIS

Pavadinimas Kelias nuo Riaubiški g. Eišiški m.
Objekto buvimo vieta Šalčininkų r. sav. Eišiški m.
Unikalus numeris 4400-6804-2451

Kelio ruožas 0.00-0.310
Koordinatų sistema: LKS-94

Kelio riba		
Taško Nr.	X	Y
30	6003812,77	564330,47
31	6003807,31	564323,79
32	6003799,32	564317,47
33	6003775,81	564307,08
34	6003735,11	564291,29
35	6003721,13	564286,26
36	6003683,65	564274,23
37	6003650,14	564261,59
38	6003611,38	564246,78
39	6003583,98	564236,61
40	6003574,54	564230,39
41	6003560,81	564225,25
42	6003549,07	564221,04
43	6003525,75	564207,76
44	6003527,38	564203,67
45	6003551,20	564216,77
46	6003562,36	564220,82
47	6003575,76	564225,54
48	6003586,71	564231,23
49	6003613,49	564241,16
50	6003652,27	564255,98
51	6003685,63	564268,56
52	6003723,07	564280,58
53	6003737,22	564285,67
54	6003778,11	564301,54
55	6003802,45	564312,29
56	6003814,91	564312,48
57	6003814,64	564316,04

Kelio ašis			
Taško Nr.	Atskaitos taško km	X	Y
1	0,000	6003813,97	564321,21
2	0,004	6003809,84	564319,83
3	0,011	6003804,42	564316,89
4	0,015	6003800,70	564314,80
5	0,027	6003789,57	564309,58
6	0,041	6003776,93	564304,30
7	0,067	6003752,49	564294,86
8	0,084	6003736,19	564288,49
9	0,099	6003722,20	564283,24
10	0,104	6003718,28	564282,01
11	0,126	6003697,35	564275,02
12	0,141	6003682,55	564270,04
13	0,157	6003667,77	564264,68
14	0,176	6003649,59	564257,85
15	0,199	6003628,02	564249,66
16	0,212	6003616,31	564245,35
17	0,224	6003604,53	564241,28
18	0,237	6003592,68	564237,06
19	0,242	6003587,96	564235,20
20	0,245	6003585,12	564233,96
21	0,252	6003579,51	564230,62
22	0,255	6003576,92	564229,10
23	0,259	6003573,24	564227,17
24	0,264	6003568,60	564225,17
25	0,267	6003566,06	564224,23
26	0,271	6003561,34	564222,99
27	0,284	6003549,88	564218,97
28	0,300	6003535,33	564210,73
29	0,310	6003526,57	564205,69



ELEKTRONINIO DOKUMENTO METADUOMENYS

I. Dokumento pavadinimas (antraštė) Koordinacijų žiniaraštis

II. Dokumento sudarytojas (-ai)

Deimantė Meškelytė, Vilnius, Žalgirio g. 92-410

III. Dokumento registracijos data ir numeris 2025-10-22 14:13:31, Nr. 1184408967

IV. Pasirašymas

Parašo paskirtis: pasirašymas

Parašą sukūrusio asmens vardas, pavardė ir pareigos Deimantė Meškelytė, Geodezijos inžinierė, UAB "Inreal GEO"

Sertifikatas išduotas: Deimantė Meškelytė

Parašo sukūrimo data ir laikas: 2025-10-22 14:13:31

Parašo formatas: XAdES-BASELINE-T

Laiko žymoje nurodytas laikas: 2025-10-22 14:13:44

Informacija apie sertifikavimo paslaugų teikėją: RCSC IssuingCA-2

Sertifikato galiojimo laikas 2024-10-21 10:00:29 – 2029-10-20 10:00:29

Parašo paskirtis: suderinimas

Parašą sukūrusio asmens vardas, pavardė ir pareigos Marija Grabienė, Kadastro ekspertė, Valstybės įmonė Registrų centras

Sertifikatas išduotas: Marija Grabienė

Parašo sukūrimo data ir laikas: 2025-10-22 14:41:15

Parašo formatas: XAdES-BASELINE-T

Laiko žymoje nurodytas laikas: 2025-10-22 14:41:15

Informacija apie sertifikavimo paslaugų teikėją: RCSC IssuingCA-2

Sertifikato galiojimo laikas 2025-06-25 10:26:31 – 2027-06-25 10:26:31

V. Pagrindinio dokumento priedų skaičius – 0

VI. Pagrindinio dokumento pridedamų dokumentų skaičius – 0

VII. Pridedami dokumentai: nėra priedų

VIII. Dokumento specifikacijos identifikavimo žymuo ADOC-V1.0

IX. Programinės įrangos, kuria naudojantis sudarytas elektroninis dokumentas, pavadinimas
RC-DSS

X. Elektroninio dokumento grupė BeDOC

XI. Informacija apie elektroninio (-ių) parašo (-ų) tikrinimą (tikrinimo data)

Visi dokumente esantys elektroniniai parašai galioja (2025-10-23 07:42:22)

XII. Papildomi metaduomenys

Nuorašą suformavo D.Meškelytė, 2025-10-23 07:42:22 RC-DSS



* 1 1 8 4 4 0 8 9 6 7 *

ELEKTRONINIO DOKUMENTO METADUOMENYS

I. Dokumento pavadinimas (antraštė) Kelio planas

II. Dokumento sudarytojas (-ai)

Deimantė Meškelytė, Vilnius, Žalgirio g. 92-410

III. Dokumento registracijos data ir numeris 2025-10-22 14:13:25, Nr. 1184409139

IV. Pasirašymas

Parašo paskirtis: pasirašymas

Parašą sukūrusio asmens vardas, pavardė ir pareigos Deimantė Meškelytė, Geodezijos inžinierė, UAB "Inreal GEO"

Sertifikatas išduotas: Deimantė Meškelytė

Parašo sukūrimo data ir laikas: 2025-10-22 14:13:25

Parašo formatas: XAdES-BASELINE-T

Laiko žymoje nurodytas laikas: 2025-10-22 14:13:44

Informacija apie sertifikavimo paslaugų teikėją: RCSC IssuingCA-2

Sertifikato galiojimo laikas 2024-10-21 10:00:29 – 2029-10-20 10:00:29

Parašo paskirtis: suderinimas

Parašą sukūrusio asmens vardas, pavardė ir pareigos Marija Grabienė, Kadastro ekspertė, Valstybės įmonė Registrų centras

Sertifikatas išduotas: Marija Grabienė

Parašo sukūrimo data ir laikas: 2025-10-22 14:41:09

Parašo formatas: XAdES-BASELINE-T

Laiko žymoje nurodytas laikas: 2025-10-22 14:41:14

Informacija apie sertifikavimo paslaugų teikėją: RCSC IssuingCA-2

Sertifikato galiojimo laikas 2025-06-25 10:26:31 – 2027-06-25 10:26:31

V. Pagrindinio dokumento priedų skaičius – 1

VI. Pagrindinio dokumento pridedamų dokumentų skaičius – 0

VII. Pridedami dokumentai: nėra priedų

VIII. Dokumento specifikacijos identifikavimo žymuo ADOC-V1.0

IX. Programinės įrangos, kuria naudojantis sudarytas elektroninis dokumentas, pavadinimas
RC-DSS

X. Elektroninio dokumento grupė BeDOC

XI. Informacija apie elektroninio (-ių) parašo (-ų) tikrinimą (tikrinimo data)

Visi dokumente esantys elektroniniai parašai galioja (2025-10-23 07:42:18)

XII. Papildomi metaduomenys

Nuorašą suformavo D.Meškelytė, 2025-10-23 07:42:18 RC-DSS

Matininkas(-) DEIMANT MEŠKELYT , kvalifikacijos pažym jimo Nr. 2M-M-2885, tel.: + 370 623 032 46

KELIO / GATV S IR JO SUD TINI DALI KADASTRO DUOMENYS

Adresas	Šal inink r. sav. Eišiški m.
Inžinierinio statinio grup	Susisiekimo komunikacij statiniai
Inžinierinio statinio pogrupis(paskirtis)	Keli
Pavadinimas	Kelias nuo Riaubiški g. Eišiški m.
Žym jimas plane	1-29
Kadastro duomen nustatymo data	2025-10-16
Statybos b kl	Unikalus numeris 4400-6804-2451

Statybos pradžios metai:	1964	Kelio Nr.:	Ei-53
Statybos pabaigos metai:	1964	Kelio ruožas:	0.00-0.310
Rekonstravimo pradžios metai:		Ilgis: km	0,31
Rekonstravimo pabaigos metai:		Kelio reikšm :	Vietin s
Kap. remonto pradžios metai:		Kelio kategorija:	IVv
Kap. remonto pabaigos metai:		Kelio ruožo kategorija:	IVv
Papr. remonto pradžios metai:		Statinio kategorija:	I grup s nesud tingasis
Papr. remonto pabaigos metai:		Baigtumo procentas: %	100

Kelias, kelio sud tin s dalys	Mato vienetas	Kiekis
1	2	3
Važiuojamoji dalis 1-2	km	0,004
Važiuojamoji dalis 2-20	km	0,241
Važiuojamoji dalis 20-29	km	0,065
Nuovaža 10	vnt.	1
Nuovaža 10	kv. m	10
Nuovaža 12	vnt.	1
Nuovaža 12	kv. m	8,41
Nuovaža 14	vnt.	1
Nuovaža 14	kv. m	5,7
Nuovaža 17	vnt.	1
Nuovaža 17	kv. m	9,21

Geodezijos inžinier

DEIMANT MEŠKELYT



* 1 1 8 4 4 0 9 0 5 6 *

ELEKTRONINIO DOKUMENTO METADUOMENYS

I. Dokumento pavadinimas (antraštė) Kelio ir jo sudėtinių dalių kadastro duomenys

II. Dokumento sudarytojas (-ai)

Deimantė Meškelytė, Vilnius, Žalgirio g. 92-410

III. Dokumento registracijos data ir numeris 2025-10-22 14:12:09, Nr. 1184409056

IV. Pasirašymas

Parašo paskirtis: pasirašymas

Parašą sukūrusio asmens vardas, pavardė ir pareigos Deimantė Meškelytė, Geodezijos inžinierė, UAB "Inreal GEO"

Sertifikatas išduotas: Deimantė Meškelytė

Parašo sukūrimo data ir laikas: 2025-10-22 14:12:09

Parašo formatas: XAdES-BASELINE-T

Laiko žymoje nurodytas laikas: 2025-10-22 14:12:46

Informacija apie sertifikavimo paslaugų teikėją: RCSC IssuingCA-2

Sertifikato galiojimo laikas 2024-10-21 10:00:29 – 2029-10-20 10:00:29

Parašo paskirtis: suderinimas

Parašą sukūrusio asmens vardas, pavardė ir pareigos Džineta Grigaliauskienė, Vyresnioji kadastro specialistė, Valstybės įmonė Registrų centras

Sertifikatas išduotas: Džineta Grigaliauskienė

Parašo sukūrimo data ir laikas: 2025-10-22 16:15:54

Parašo formatas: XAdES-BASELINE-T

Laiko žymoje nurodytas laikas: 2025-10-22 16:15:54

Informacija apie sertifikavimo paslaugų teikėją: RCSC IssuingCA

Sertifikato galiojimo laikas 2023-11-24 09:20:32 – 2025-11-23 09:20:32

V. Pagrindinio dokumento priedų skaičius – 0

VI. Pagrindinio dokumento pridedamų dokumentų skaičius – 0

VII. Pridedami dokumentai: nėra priedų

VIII. Dokumento specifikacijos identifikavimo žymuo ADOC-V1.0

IX. Programinės įrangos, kuria naudojantis sudarytas elektroninis dokumentas, pavadinimas
RC-DSS

X. Elektroninio dokumento grupė BeDOC

XI. Informacija apie elektroninio (-ių) parašo (-ų) tikrinimą (tikrinimo data)

Visi dokumente esantys elektroniniai parašai galioja (2025-10-23 07:42:19)

XII. Papildomi metaduomenys

Nuorašą suformavo D.Meškelytė, 2025-10-23 07:42:19 RC-DSS



Matininkas(-) DEIMANT MEŠKELYT , kvalifikacijos pažymėjimo Nr. 2M-M-2885, tel.: + 370 623 032 46

KELIO / GATVĖS IR JO SUDĖTINIŲ DALIŲ KADASTRO DUOMENYS

Adresas Šalčininkų r. sav. Eišiški m.
Inžinierinio statinio grupė Susisiekimo komunikacij statiniai
Inžinierinio statinio pogrupis(paskirtis) Keli
Pavadinimas Kelias nuo Riaubiškių g. Eišiški m.
Žymėjimas plane 1-29
Kadastro duomenų nustatymo data 2025-10-16
Statybos būklė Unikalus numeris 4400-6804-2451

Kelias, kelio sudėtinės dalys	Mato vienetas	Kiekis
1	2	3
važiavimas, nuovaža	kv. m	33,32
važiavimas, nuovaža	vnt.	4
Kelias	km	0,310

Geodezijos inžinier

DEIMANT MEŠKELYT



* 1 1 8 4 4 0 9 0 6 1 *

2025-10-22 14:12:09

Lapas 1 iš 1

ELEKTRONINIO DOKUMENTO METADUOMENYS

I. Dokumento pavadinimas (antraštė) Kelio ir jo sudėtinių dalių kadastro duomenys

II. Dokumento sudarytojas (-ai)

Deimantė Meškelytė, Vilnius, Žalgirio g. 92-410

III. Dokumento registracijos data ir numeris 2025-10-22 14:12:09, Nr. 1184409061

IV. Pasirašymas

Parašo paskirtis: pasirašymas

Parašą sukūrusio asmens vardas, pavardė ir pareigos Deimantė Meškelytė, Geodezijos inžinierė, UAB "Inreal GEO"

Sertifikatas išduotas: Deimantė Meškelytė

Parašo sukūrimo data ir laikas: 2025-10-22 14:12:09

Parašo formatas: XAdES-BASELINE-T

Laiko žymoje nurodytas laikas: 2025-10-22 14:12:47

Informacija apie sertifikavimo paslaugų teikėją: RCSC IssuingCA-2

Sertifikato galiojimo laikas 2024-10-21 10:00:29 – 2029-10-20 10:00:29

Parašo paskirtis: suderinimas

Parašą sukūrusio asmens vardas, pavardė ir pareigos Džineta Grigaliauskienė, Vyresnioji kadastro specialistė, Valstybės įmonė Registrų centras

Sertifikatas išduotas: Džineta Grigaliauskienė

Parašo sukūrimo data ir laikas: 2025-10-22 16:15:53

Parašo formatas: XAdES-BASELINE-T

Laiko žymoje nurodytas laikas: 2025-10-22 16:15:53

Informacija apie sertifikavimo paslaugų teikėją: RCSC IssuingCA

Sertifikato galiojimo laikas 2023-11-24 09:20:32 – 2025-11-23 09:20:32

V. Pagrindinio dokumento priedų skaičius – 0

VI. Pagrindinio dokumento pridedamų dokumentų skaičius – 0

VII. Pridedami dokumentai: nėra priedų

VIII. Dokumento specifikacijos identifikavimo žymuo ADOC-V1.0

IX. Programinės įrangos, kuria naudojantis sudarytas elektroninis dokumentas, pavadinimas
RC-DSS

X. Elektroninio dokumento grupė BeDOC

XI. Informacija apie elektroninio (-ių) parašo (-ų) tikrinimą (tikrinimo data)

Visi dokumente esantys elektroniniai parašai galioja (2025-10-23 07:42:19)

XII. Papildomi metaduomenys

Nuorašą suformavo D.Meškelytė, 2025-10-23 07:42:19 RC-DSS



* 1 1 8 4 4 0 9 0 6 1 *

Matininkas(-) DEIMANT MEŠKELYT , kvalifikacijos pažym jimo Nr. 2M-M-2885, tel.: + 370 623 032 46

KELIO / GATV S IR JO SUD TINI DALI VER I NUSTATYMAS

Pavadinimas Kelias nuo Riaubiški g. Eišiški m.
Kelio reikšmė Vietin s
Kelio numeris Ei-53
Kadastro duomenų nustatymo data 2025-10-16
Vertes nustatymo data 2025-10-16

Kelio sud tin s dalies pavadinimas	Atskaitos taškai	Kasmetinis vert s mažinimo koeficientas	Matavimo vienetas	Kiekis	kainojimo pagrindas	Vieneto vidutin statybos vert , Eur	Atk rimos kaštai (statybin vert), Eur	Nusid v jimas %	Atkuriamoji vert , Eur	Vietov s pataisos koeficientas	Vidutin rinkos vert , Eur
1	2	3	4	5	6	7	8	9	10	11	12
Važiujamoji dalis 1-2	1-2	5	km	0,004	NTK 2025-3.1.8	272730	1090	75	273	1	273
Važiujamoji dalis 2-20	2-20	10	km	0,241	NTK 2025-3.1.8	81930	19700	75	4940	1	4940
Važiujamoji dalis 20-29	20-29	10	km	0,065	NTK 2025-3.1.14	7510	488	75	122	1	122
Viso							21300		5340		5340

Geodezijos inžinier

DEIMANT MEŠKELYT



* 1 1 8 4 4 0 9 0 6 2 *

ELEKTRONINIO DOKUMENTO METADUOMENYS

I. Dokumento pavadinimas (antraštė) Kelio ir jo sudėtinių dalių įkainojimas (perkainojimas)

II. Dokumento sudarytojas (-ai)

Deimantė Meškelytė, Vilnius, Žalgirio g. 92-410

III. Dokumento registracijos data ir numeris 2025-10-22 14:12:09, Nr. 1184409062

IV. Pasirašymas

Parašo paskirtis: pasirašymas

Parašą sukūrusio asmens vardas, pavardė ir pareigos Deimantė Meškelytė, Geodezijos inžinierė, UAB "Inreal GEO"

Sertifikatas išduotas: Deimantė Meškelytė

Parašo sukūrimo data ir laikas: 2025-10-22 14:12:09

Parašo formatas: XAdES-BASELINE-T

Laiko žymoje nurodytas laikas: 2025-10-22 14:12:47

Informacija apie sertifikavimo paslaugų teikėją: RCSC IssuingCA-2

Sertifikato galiojimo laikas 2024-10-21 10:00:29 – 2029-10-20 10:00:29

Parašo paskirtis: suderinimas

Parašą sukūrusio asmens vardas, pavardė ir pareigos Džineta Grigaliauskienė, Vyresnioji kadastro specialistė, Valstybės įmonė Registrų centras

Sertifikatas išduotas: Džineta Grigaliauskienė

Parašo sukūrimo data ir laikas: 2025-10-22 16:15:55

Parašo formatas: XAdES-BASELINE-T

Laiko žymoje nurodytas laikas: 2025-10-22 16:15:56

Informacija apie sertifikavimo paslaugų teikėją: RCSC IssuingCA

Sertifikato galiojimo laikas 2023-11-24 09:20:32 – 2025-11-23 09:20:32

V. Pagrindinio dokumento priedų skaičius – 0

VI. Pagrindinio dokumento pridedamų dokumentų skaičius – 0

VII. Pridedami dokumentai: nėra priedų

VIII. Dokumento specifikacijos identifikavimo žymuo ADOC-V1.0

IX. Programinės įrangos, kuria naudojantis sudarytas elektroninis dokumentas, pavadinimas
RC-DSS

X. Elektroninio dokumento grupė BeDOC

XI. Informacija apie elektroninio (-ių) parašo (-ų) tikrinimą (tikrinimo data)

Visi dokumente esantys elektroniniai parašai galioja (2025-10-23 07:42:20)

XII. Papildomi metaduomenys

Nuorašą suformavo D.Meškelytė, 2025-10-23 07:42:20 RC-DSS



Matininkas(-) DEIMANT MEŠKELYT , kvalifikacijos pažym jimo Nr. 2M-M-2885, tel.: + 370 623 032 46

KELIO / GATV S VAŽIUOJAMOSIOS DALIES IR ŽEM S SANKASOS KADASTRO DUOMENYS

Pavadinimas Kelias nuo Riaubiški g. Eišiški m.
Kelio reikšmė Vietin s
Kelio numeris Ei-53
Kadastro duomenų nustatymo data 2025-10-16

Kelio sud tin s dalies pavadinimas	Ruožo su vienodais kelio dangos ir sankasos plo iais ir tipais pradžia				Ruožo su vienodais kelio dangos ir sankasos plo iais ir tipais pabaiga				Ruožo ilgis, km.	Ruožo kategorija	Eismo juost skai ius	Kelio plotis, m	Kelio sankasos plotis, m	Kelio sankasos tipas	Kelio dangos plotis, m	Kelio dangos r šis	Metai			
																	Pradžios/Pabaigos			
	atskaitos duomenys ašyje		koordinat s		atskaitos duomenys ašyje		koordinat s										Statybos	Rekonstravimo	Kapitalinio remonto	Papras to remonto
	taško Nr.	km	X	Y	taško Nr.	km	X	Y												
1	2	3	4	5	6	7	8	9	10	11	12	13	14	15	16	17	18	19	20	21
Važiujamoji dalis 1-2	1	0	6003813,97	564321,21	2	0,004	6003809,84	564319,83	0,004	IVv	Dvi	16			9	Asfaltbetonis	1964			
																	1964			
Važiujamoji dalis 2-20	2	0,004	6003809,84	564319,83	20	0,245	6003585,12	564233,96	0,241	IVv	Viena	6			3	Žvyras	1964			
																	1964			
Važiujamoji dalis 20-29	20	0,245	6003585,12	564233,96	29	0,310	6003526,57	564205,69	0,065	IVv	Viena	5			2	Gruntas	1964			
																	1964			

Geodezijos inžinier

DEIMANT MEŠKELYT



* 1 1 8 4 4 0 9 0 5 7 *

ELEKTRONINIO DOKUMENTO METADUOMENYS

I. Dokumento pavadinimas (antraštė) Kelio važiuojamosios dalies ir žemės sankasos kadastro duomenys

II. Dokumento sudarytojas (-ai)

Deimantė Meškelytė, Vilnius, Žalgirio g. 92-410

III. Dokumento registracijos data ir numeris 2025-10-22 14:12:09, Nr. 1184409057

IV. Pasirašymas

Parašo paskirtis: pasirašymas

Parašą sukūrusio asmens vardas, pavardė ir pareigos Deimantė Meškelytė, Geodezijos inžinierė, UAB "Inreal GEO"

Sertifikatas išduotas: Deimantė Meškelytė

Parašo sukūrimo data ir laikas: 2025-10-22 14:12:09

Parašo formatas: XAdES-BASELINE-T

Laiko žymoje nurodytas laikas: 2025-10-22 14:12:47

Informacija apie sertifikavimo paslaugų teikėją: RCSC IssuingCA-2

Sertifikato galiojimo laikas 2024-10-21 10:00:29 – 2029-10-20 10:00:29

Parašo paskirtis: suderinimas

Parašą sukūrusio asmens vardas, pavardė ir pareigos Džineta Grigaliauskienė, Vyresnioji kadastro specialistė, Valstybės įmonė Registrų centras

Sertifikatas išduotas: Džineta Grigaliauskienė

Parašo sukūrimo data ir laikas: 2025-10-22 16:15:57

Parašo formatas: XAdES-BASELINE-T

Laiko žymoje nurodytas laikas: 2025-10-22 16:15:58

Informacija apie sertifikavimo paslaugų teikėją: RCSC IssuingCA

Sertifikato galiojimo laikas 2023-11-24 09:20:32 – 2025-11-23 09:20:32

V. Pagrindinio dokumento priedų skaičius – 0

VI. Pagrindinio dokumento pridedamų dokumentų skaičius – 0

VII. Pridedami dokumentai: nėra priedų

VIII. Dokumento specifikacijos identifikavimo žymuo ADOC-V1.0

IX. Programinės įrangos, kuria naudojantis sudarytas elektroninis dokumentas, pavadinimas
RC-DSS

X. Elektroninio dokumento grupė BeDOC

XI. Informacija apie elektroninio (-ių) parašo (-ų) tikrinimą (tikrinimo data)

Visi dokumente esantys elektroniniai parašai galioja (2025-10-23 07:42:20)

XII. Papildomi metaduomenys

Nuorašą suformavo D.Meškelytė, 2025-10-23 07:42:20 RC-DSS



Matininkas(-) DEIMANT MEŠKELYT , kvalifikacijos pažym jimo Nr. 2M-M-2885, tel.: + 370 623 032 46

KELIO / GATV S SANKRYŽ , TILT , VIADUK , ESTAKAD , PRALaid , AUTOBUS SUSTOJIMO IR POILSIO AIKŠTELI , ŠVIESOFOR , KELIO ORO S LYG STEB JIMO IR TRANSPORTO APSKAITOS RENGINI KADASTRO DUOMENYS

Pavadinimas Kelias nuo Riaubiški g. Eišiški m.
Kelio reikšmė Vietin s
Kelio numeris Ei-53
Kadastro duomenų nustatymo data 2025-10-16

Kelio sud tin s dalies pavadinimas	Atskaitos duomenys ašyje		Centro koordinat s		Medžiaga/ Dangos r šis	Mato vienetas	Kiekis	Kelio pus	Kli ties pavadinimas	Metai			
										Pradžios/Pabaigos			
	taško Nr.	km	X	Y						Statybos	Rekonstravimo	Kapitalinio remonto	Paprasto remonto
1	2	3	4	5	6	7	8	9	10	11	12	13	14
Nuovaža 10	10	0,104	6003718,28	564282,01	Gruntas	kv. m	10	Kair		1964			
										1964			
Nuovaža 12	12	0,141	6003682,55	564270,04	Žvyras	kv. m	8,41	Kair		1964			
										1964			
Nuovaža 14	14	0,176	6003649,59	564257,85	Gruntas	kv. m	5,7	Kair		1964			
										1964			



* 1 1 8 4 4 0 9 0 5 8 *

1	2	3	4	5	6	7	8	9	10	11	12	13	14
Nuovaža 17	17	0,224	6003604,53	564241,28	Žvyras	kv. m	9,21	Kair		1964			
										1964			

Geodezijos inžinier

DEIMANT MEŠKELYT



* 1 1 8 4 4 0 9 0 5 8 *

ELEKTRONINIO DOKUMENTO METADUOMENYS

I. Dokumento pavadinimas (antraštė) Kelio sankryžų, tiltų, viadukų, estakadų, pralaidų, autobusų sustojimo ir poilsio aikštelių, šviesoforų, kelio oro sąlygų stebėjimo ir transporto apskaitos įrenginių kadastro duomenys

II. Dokumento sudarytojas (-ai)

Deimantė Meškelytė, Vilnius, Žalgirio g. 92-410

III. Dokumento registracijos data ir numeris 2025-10-22 14:12:10, Nr. 1184409058

IV. Pasirašymas

Parašo paskirtis: pasirašymas

Parašą sukūrusio asmens vardas, pavardė ir pareigos Deimantė Meškelytė, Geodezijos inžinierė, UAB "Inreal GEO"

Sertifikatas išduotas: Deimantė Meškelytė

Parašo sukūrimo data ir laikas: 2025-10-22 14:12:10

Parašo formatas: XAdES-BASELINE-T

Laiko žymoje nurodytas laikas: 2025-10-22 14:12:47

Informacija apie sertifikavimo paslaugų teikėją: RCSC IssuingCA-2

Sertifikato galiojimo laikas 2024-10-21 10:00:29 – 2029-10-20 10:00:29

Parašo paskirtis: suderinimas

Parašą sukūrusio asmens vardas, pavardė ir pareigos Džineta Grigaliauskienė, Vyresnioji kadastro specialistė, Valstybės įmonė Registrų centras

Sertifikatas išduotas: Džineta Grigaliauskienė

Parašo sukūrimo data ir laikas: 2025-10-22 16:15:59

Parašo formatas: XAdES-BASELINE-T

Laiko žymoje nurodytas laikas: 2025-10-22 16:16:00

Informacija apie sertifikavimo paslaugų teikėją: RCSC IssuingCA

Sertifikato galiojimo laikas 2023-11-24 09:20:32 – 2025-11-23 09:20:32

V. Pagrindinio dokumento priedų skaičius – 0

VI. Pagrindinio dokumento pridedamų dokumentų skaičius – 0

VII. Pridedami dokumentai: nėra priedų

VIII. Dokumento specifikacijos identifikavimo žymuo ADOC-V1.0

IX. Programinės įrangos, kuria naudojantis sudarytas elektroninis dokumentas, pavadinimas
RC-DSS

X. Elektroninio dokumento grupė BeDOC

XI. Informacija apie elektroninio (-ių) parašo (-ų) tikrinimą (tikrinimo data)

Visi dokumente esantys elektroniniai parašai galioja (2025-10-23 07:42:21)

XII. Papildomi metaduomenys

Nuorašą suformavo D.Meškelytė, 2025-10-23 07:42:21 RC-DSS

